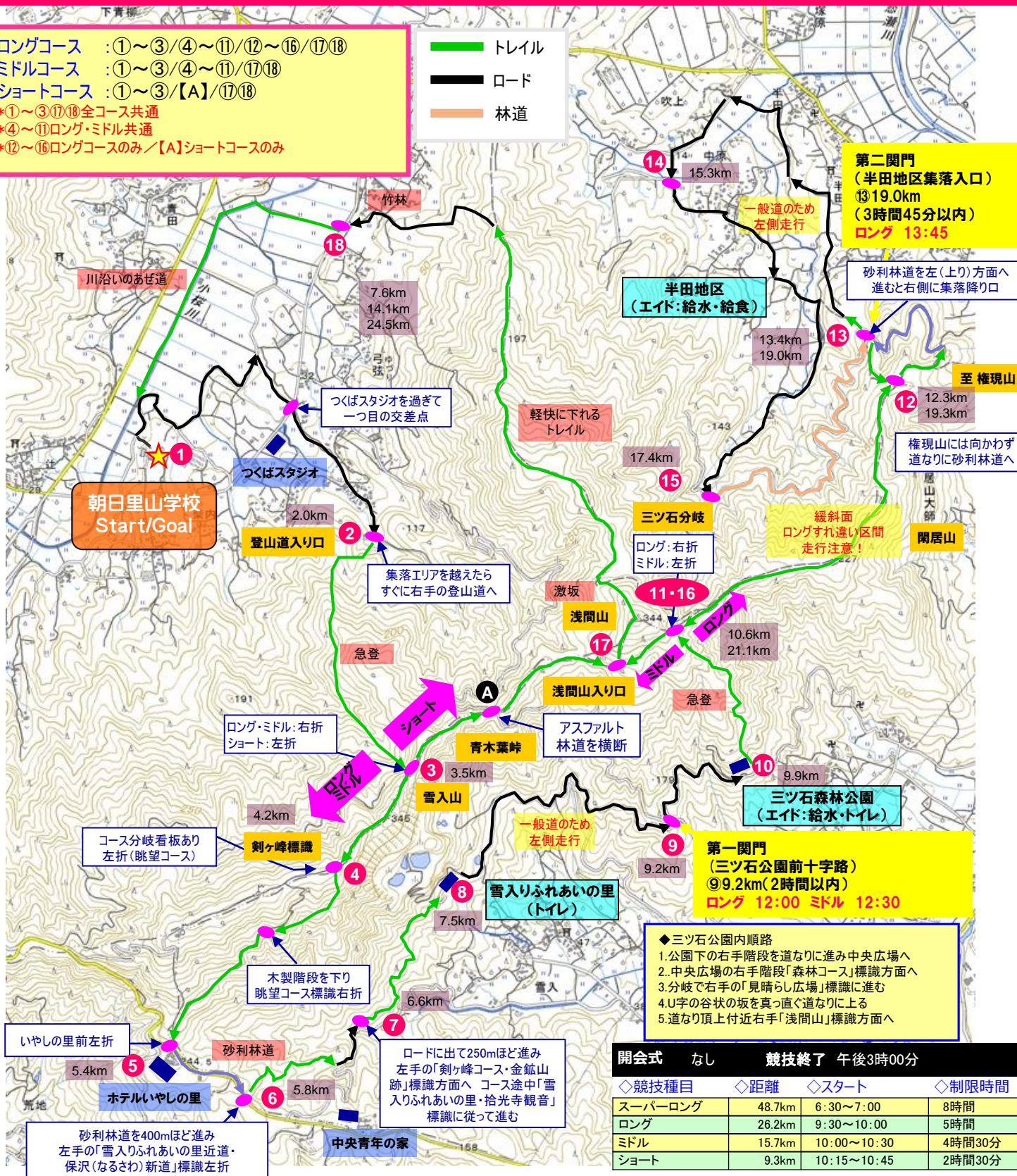


果物と自然の里第13回いしおかトレイルラン大会コース <ショート9.3km/ミドル15.7km/ロング26.2km>

— FRUIT AND NATURAL VILLAGE ISHIOKA TRAILS —

- ロングコース** : ①~③/④~⑪/⑫~⑯/⑰⑱
ミドルコース : ①~③/④~⑪/⑰⑱
ショートコース : ①~③/[A]/⑰⑱
 *①~③⑰⑱全コース共通
 *④~⑪ロング・ミドル共通
 *⑫~⑯ロングコースのみ/[A]ショートコースのみ

- トレイル
— ロード
— 林道

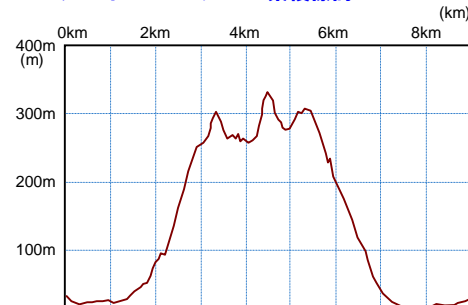
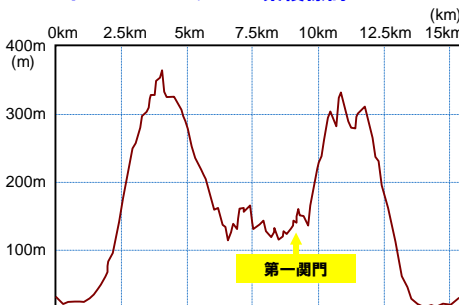


距離・高低差イメージ(*沿面距離・SRTM標高)

ロングコース: 26.2km 累積標高 : 1221m

ミドルコース: 15.7km 累積標高 : 843m

ショートコース: 9.3km 累積標高 : 369m



この地図は、国土地理院長の承認を得て、同院発行の電子地形図25000を複製したものである。(承認番号 平26情複、第1147号)