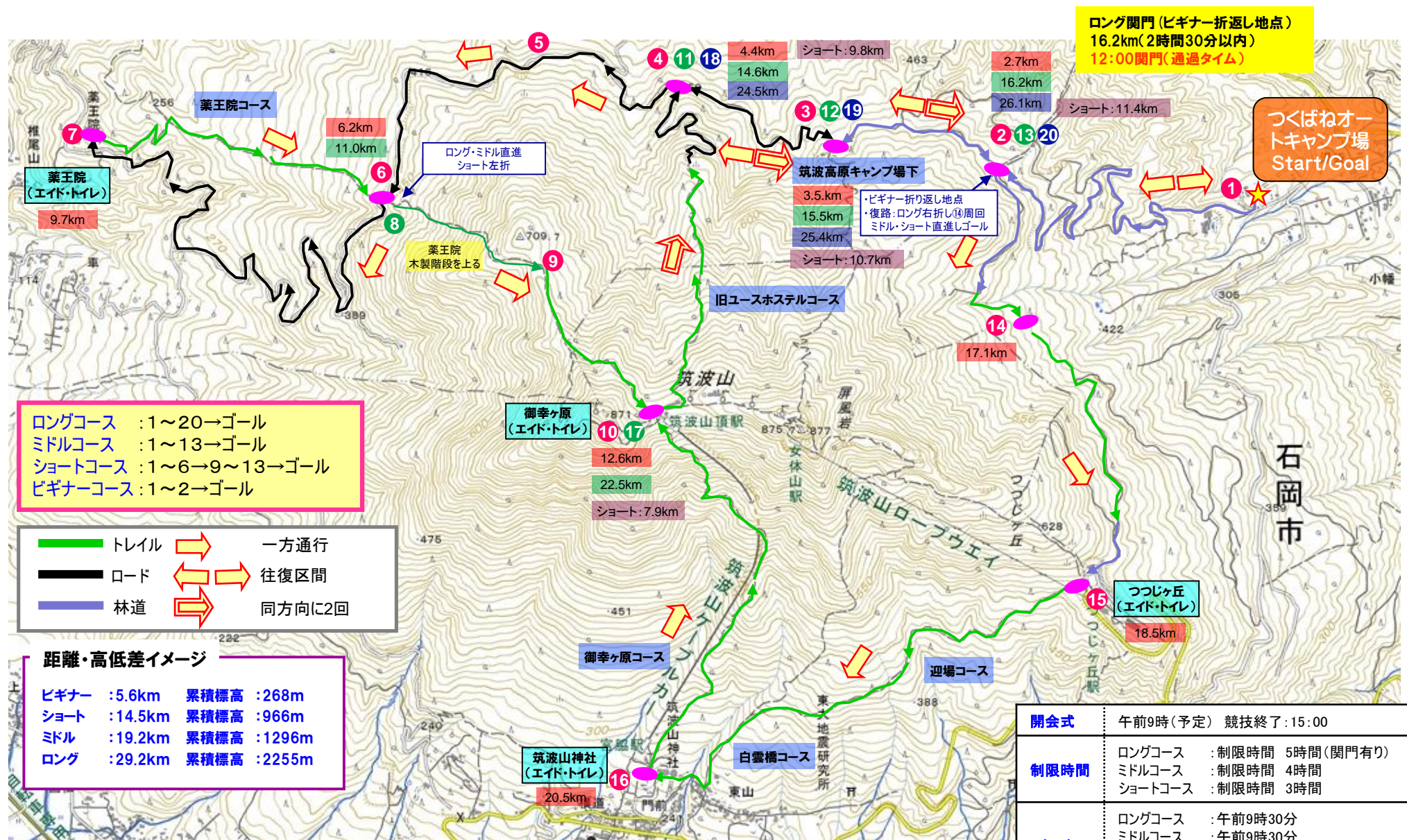


MT.TSUKUBA TRAILS - 第7回 筑波山トレイルラン大会【ビギナー5.6km/ショート14.5km/ミドル19.2km/ロング29.2km】



ロング関門(ビギナー折返し地点)  
16.2km(2時間30分以内)  
12:00関門(通過タイム)

つくばねオートキャンプ場  
Start/Goal

ロングコース : 1~20→ゴール  
ミドルコース : 1~13→ゴール  
ショートコース : 1~6→9~13→ゴール  
ビギナーコース : 1~2→ゴール

— トレイル → 一方通行  
— ロード ↔ 往復区間  
— 林道 ⇨ 同方向に2回

距離・高低差イメージ

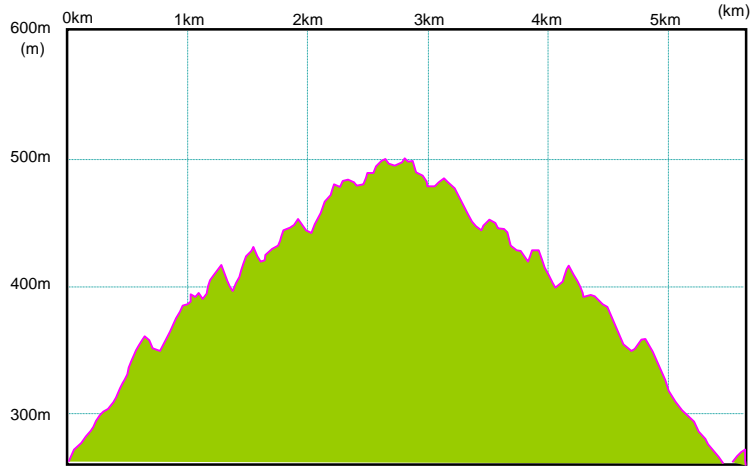
ビギナー : 5.6km	累積標高 : 268m
ショート : 14.5km	累積標高 : 966m
ミドル : 19.2km	累積標高 : 1296m
ロング : 29.2km	累積標高 : 2255m

開会式	午前9時(予定) 競技終了: 15:00
制限時間	ロングコース : 制限時間 5時間(関門有り)
	ミドルコース : 制限時間 4時間
	ショートコース : 制限時間 3時間
スタート	ロングコース : 午前9時30分
	ミドルコース : 午前9時30分
	ショートコース : 午前10時30分
	ビギナー : 午前10時30分

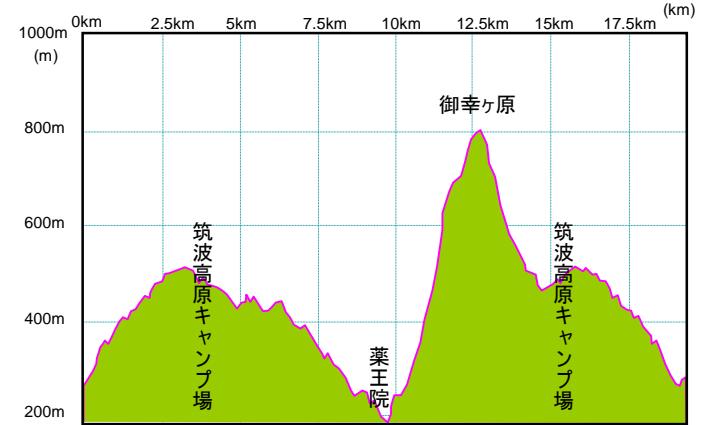
この地図は、国土地理院長の承認を得て、同院発行の電子地形図25000を複製したものである。(承認番号 平27情複、第670号)

距離・高低差イメージ(\*沿面距離・SRTM標高)

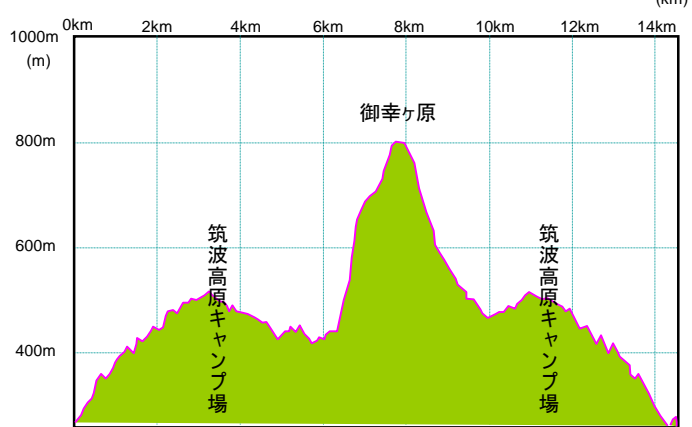
ビギナーコース:5.6km 累積標高:268m



ミドルコース:19.2km 累積標高:1296m



ショートコース:14.5km 累積標高:966m



ロングコース:29.2km 累積標高:2255m

